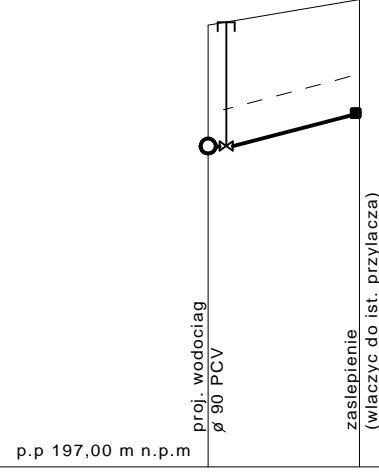



OZNACZENIA	P18 proj. odcinek przył. wod.	
RZEDNA TERENU	202,84	203,12
RZEDNA PRZYKRYCIA RUROCIAGU	201,24	201,52
ZAGLEBIENIE	1,60	1,60
SPADEK, SREDNICA	$\frac{\varnothing 40PE}{i = 14 \%}$	
ODLEGLOSCI	0,00	2,00



OZNACZENIA	P19 proj. odcinek przył. wod.	
RZEDNA TERENU	203,08	203,08
RZEDNA PRZYKRYCIA RUROCIAGU	201,48	201,50
ZAGLEBIENIE	1,60	1,58
SPADEK, SREDNICA	$\frac{\varnothing 40PE}{i = 1 \%}$	
ODLEGLOSCI	0,00	2,00



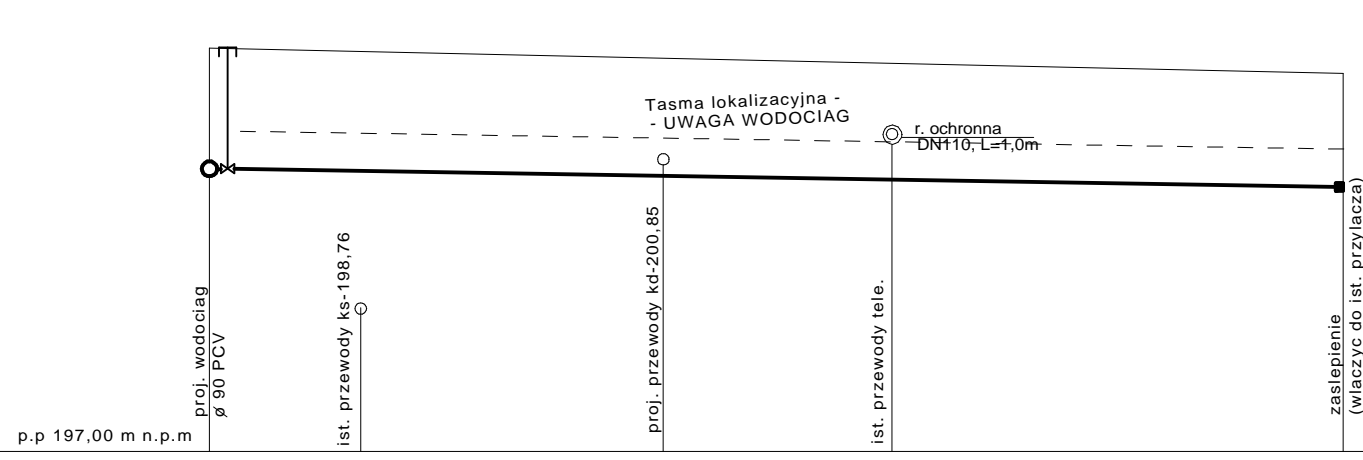
OZNACZENIA	P20 proj. odcinek przył. wod.	
RZEDNA TERENU	203,36	203,36
RZEDNA PRZYKRYCIA RUROCIAGU	201,72	201,73
ZAGLEBIENIE	1,64	1,63
SPADEK, SREDNICA	$\frac{\varnothing 40PE}{i = 1 \%}$	
ODLEGLOSCI	0,00	1,00



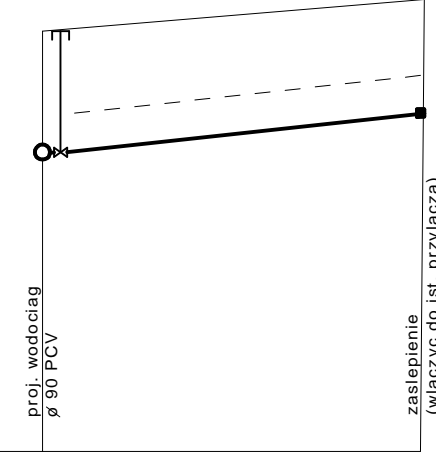
OZNACZENIA	P21 proj. odcinek przył. wod.	
RZEDNA TERENU	203,54	203,54
RZEDNA PRZYKRYCIA RUROCIAGU	201,92	201,94
ZAGLEBIENIE	1,62	1,60
SPADEK, SREDNICA	$\frac{\varnothing 40PE}{i = 1 \%}$	
ODLEGLOSCI	0,00	2,00



OZNACZENIA	P16	
RZEDNA TERENU	202,34	202,00
RZEDNA PRZYKRYCIA RUROCIAGU	200,77	200,43
ZAGLEBIENIE	1,57	1,57
SPADEK, SREDNICA	$\frac{\varnothing 40PE}{i = 1,9 \%}$	
ODLEGLOSCI	0,00	18,00



OZNACZENIA	P17 proj. odcinek przył. wod.	
RZEDNA TERENU	202,56	203,10
RZEDNA PRZYKRYCIA RUROCIAGU	200,91	201,50
ZAGLEBIENIE	1,65	1,60
SPADEK, SREDNICA	$\frac{\varnothing 40PE}{i = 11 \%}$	
ODLEGLOSCI	0,00	5,00



Profile podłużne przyłaczy wod. w ul. Batalionow Chlopskich skala 1:100/100

"PROMAX" Biuro projektowe Starachowice ul.Radomska 29, I p., pok. 106

Nazwa obiektu:		Adres obiektu:	
Przebudowa wodociagu		działki wg zestawienia ul. Batalionow Chlopskich i Glowackiego 26-680 Wierzbica	
Przedmiot:		Nr rys.	
Profile podłużne przyłaczy wodociagowych		SSB-409614	
Nazwisko		Nr. uprawnień	
Antoni Szczerba		41/81	
mgr inż. Krzysztof Wojcik		instalacje	
mgr inż. Katarzyna Poheć		instalacje	
Data		Podpis	
12.2014			
12.2014			
12.2014			