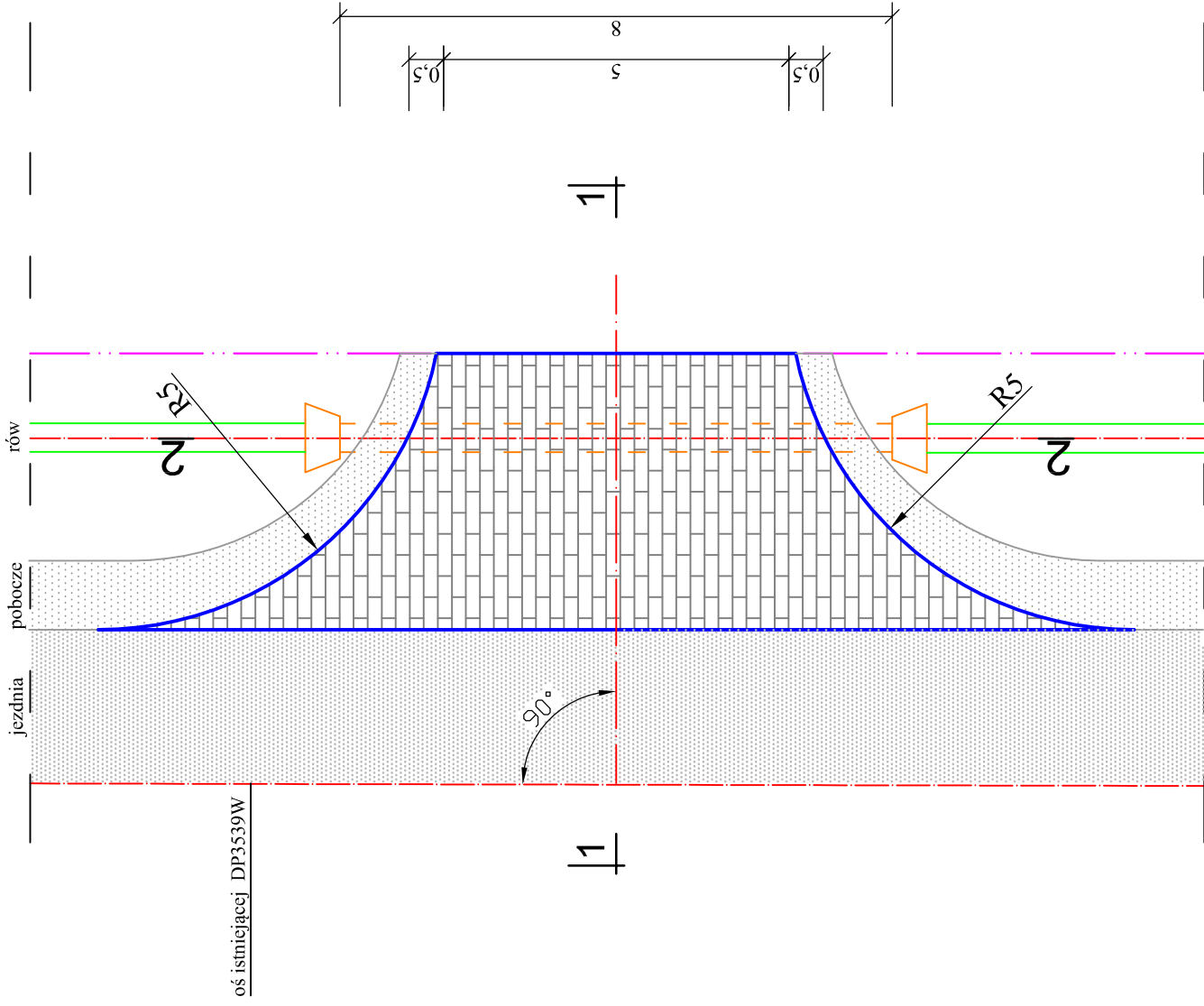


PLAN SYTUACYJNY



oś istniejącej DP3539W

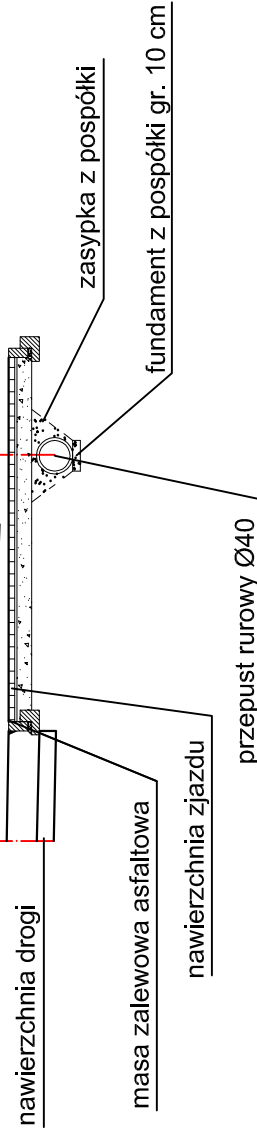
PRZEKRÓJ 1-1

Nawierzchnia zjazdu:

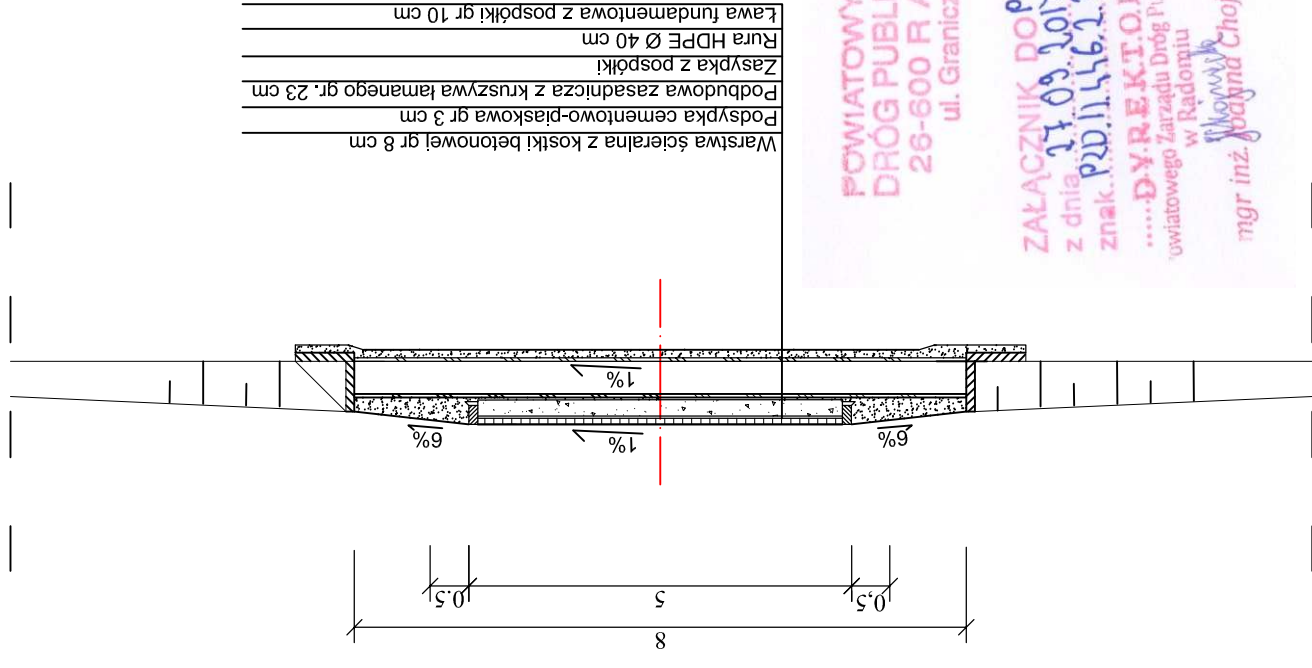
- 1) Warstwa ścieralna z kostki betonowej gr 8 cm
- 2) Podsyпка cementowo-piaskowa gr 3 cm
- 3) Podbudowa zasadnicza z kruszywa łamanego gr. 23 cm

LEGENDA:

- granica opracowania
- krawężnik wtopiony 12x25
- przepust
- rów



PRZEKRÓJ 2-2



- Warstwa ścieralna z kostki betonowej gr 8 cm
- Podsyпка cementowo-piaskowa gr 3 cm
- Podbudowa zasadnicza z kruszywa łamanego gr. 23 cm
- Zasyпка z pospółki
- Rura HDPE Ø 40 cm
- Ława fundamentowa z pospółki gr 10 cm



ZAMAWIAJĄCY:		WYKONAWCA:	
Gmina Wierzbica ul. Kościuski 73 26-680 Wierzbica		Firma Usługowa MS 26-400 Przysucha, ul. Staszica 32 tel/ fax: 048 675 25 45, mobil: 0 509 024 080 e - mail: smaterek@o2.pl	
AUTORZY	IMIĘ I NAZWISKO	BRANŻA	NR UPRAWNIENI
Projektant	mgr inż. Szymon Matełek	drogi	MAZ/0021/PWOD/07
Opracował	mgr Łukasz Grzegorezyk		
Temat:			
Budowa zjazdów publicznych z drogi powiatowej nr 3539W na działkę nr ewidencyjny 188/4 w miejscowości Zalesice			
Nazwa rysunku: PRZEKROJE ZJAZDU			
Branża:	Drogowa	Stadium:	PROJEKT WYKONAWCZY
Data:	09.2017	Skala:	1:100
Nr rysunku:		Nr umowy:	zlecenie
			3