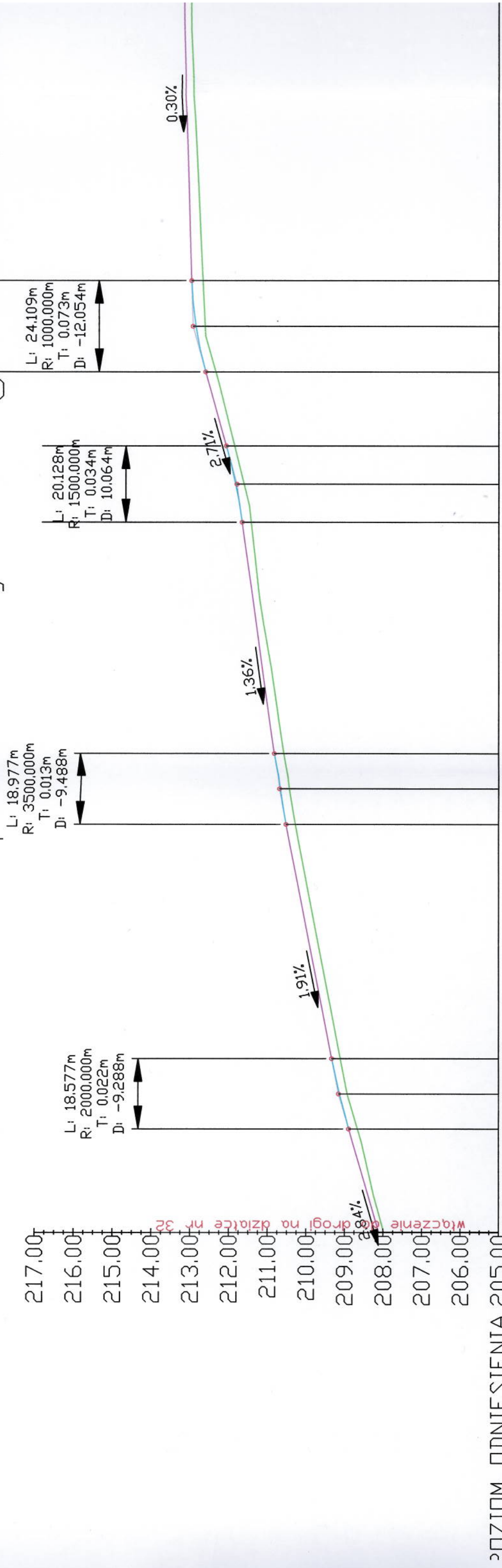


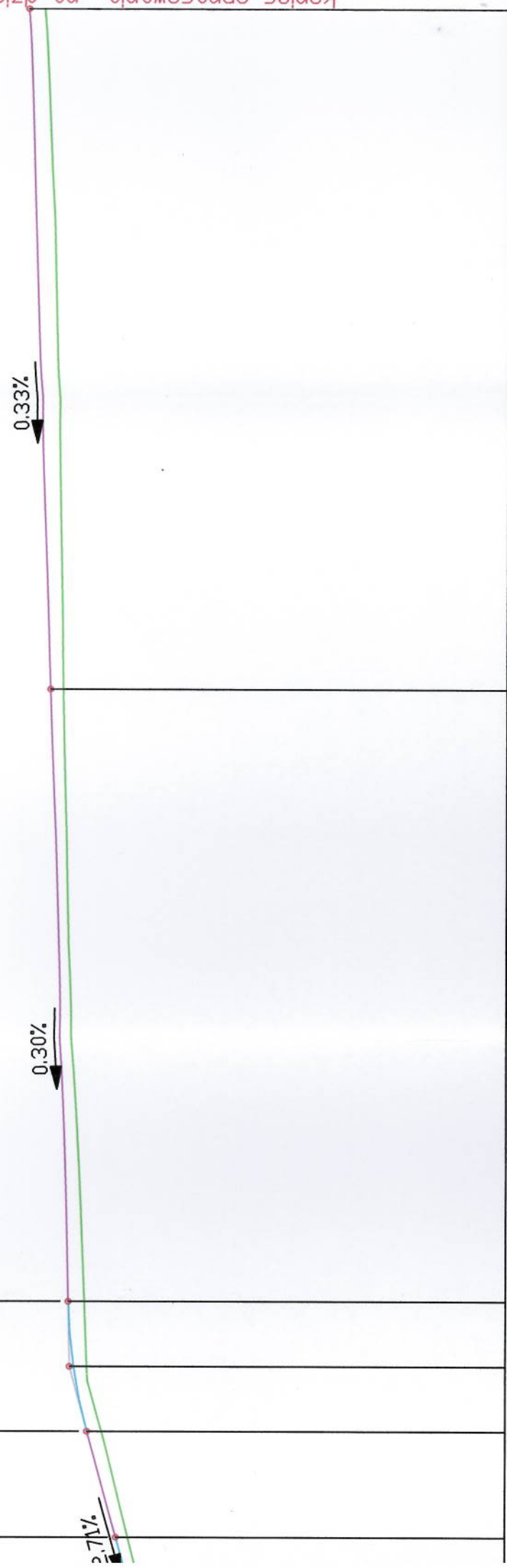
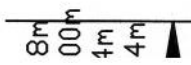
Profil - podłużny drogi w m. Rzec



Rzędne niwelety	Rzędne istniejące	Różnice rzędnych	Elementy niwelety	Elementy trasy	Odległości	Kilometraż
208.12	208.40	0.14	$L=27.31m$ $R=2000.00m$ $L=18.58m$ $i=2.84\%$	PROSTA $L=58.41m$	10.00	0+000
208.48	208.68	0.23			20.00	
208.57	208.82	0.23			30.00	
208.64	208.93	0.20			36.71	
208.74	209.00	0.21			40.00	
208.82	209.13	0.22			46.00	
208.98	209.19	0.22			50.00	
209.38	209.41	0.22			60.00	
209.56	209.79	0.23	$L=62.03m$ $i=1.91\%$	PROSTA $L=26.14m$	70.00	
209.60	209.60	0.22			60.00	
209.79	209.75	0.23			80.00	
209.94	209.98	0.23			90.00	
210.13	210.17	0.23			00.00	0+100
210.36	210.36	0.23			00.00	
210.37	210.32	0.24			08.03	
210.45	210.58	0.24			17.52	
210.58	210.58	0.25			20.00	
210.83	210.83	0.24			20.00	
211.43	211.66	0.24			28.00	
211.64	211.89	0.25			30.00	
211.89	212.14	0.25	$L=19.64m$ $i=2.71\%$	LUK POZIOMY $R=1000.00m$ $L=60.01m$	37.98	
212.34	212.62	0.28			40.00	
212.62	212.85	0.24			40.00	
212.85	212.85	0.24			52.08	
212.85	212.85	0.24			52.08	
212.99	212.99	0.28			60.00	
212.76	213.02	0.26			70.00	
212.80	213.05	0.24			80.00	
212.85	213.07	0.23			90.00	
212.90	213.10	0.21			00.00	0+200
212.94	213.13	0.19			10.00	
213.16	213.16	0.18			20.00	
207.99	207.99	0.13			00.00	0+300

drogi w m. Rzeczków, dz. nr 17

L: 24,109m
R: 1000,000m
T: 0,073m
D: -12,054m



koniec opracowania na działce nr 936

Stationing	Profile Elevation	Design Elevation	Section Description	Length (m)	Radius (m)
0+200	212.14	212.39	JK POZIOMY	60.01	1000.00
0+208	212.34	212.59	JK POZIOMY	60.01	1000.00
0+216	212.62	212.85	JK POZIOMY	24.11	1000.00
0+224	212.80	213.05	PROSTA	65.98	
0+232	212.85	213.07	PROSTA	65.98	
0+240	212.90	213.10	PROSTA	65.98	
0+248	212.94	213.13	PROSTA	65.98	
0+256	212.99	213.16	PROSTA	65.98	
0+264	213.01	213.19	PROSTA	65.98	
0+272	213.03	213.22	PROSTA	65.98	
0+280	213.04	213.25	PROSTA	65.98	
0+288	213.06	213.28	PROSTA	65.98	
0+296	213.07	213.30	PROSTA	65.98	
0+304	213.08	213.31	PROSTA	65.98	
0+312	213.09	213.35	PROSTA	65.98	
0+320	213.11	213.38	PROSTA	65.98	
0+328	213.12	213.41	PROSTA	65.98	
0+336	213.14	213.45	PROSTA	65.98	
0+344	213.16	213.48	PROSTA	65.98	
0+352	213.19	213.51	PROSTA	65.98	
0+360	213.22	213.54	PROSTA	65.98	
0+368	213.24	213.58	PROSTA	65.98	
0+376	213.29	213.61	PROSTA	65.98	
0+384	213.34	213.64	PROSTA	65.98	
0+392	213.38	213.68	PROSTA	65.98	
0+400	213.42	213.72	PROSTA	65.98	
0+408	213.45	213.75	PROSTA	65.98	
0+416	213.48	213.78	PROSTA	65.98	
0+424	213.51	213.81	PROSTA	65.98	
0+432	213.54	213.84	PROSTA	65.98	
0+440	213.58	213.88	PROSTA	65.98	
0+448	213.61	213.91	PROSTA	65.98	
0+456	213.64	213.94	PROSTA	65.98	
0+464	213.68	213.98	PROSTA	65.98	
0+472	213.72	214.02	PROSTA	65.98	
0+480	213.75	214.05	PROSTA	65.98	
0+488	213.78	214.08	PROSTA	65.98	
0+496	213.81	214.11	PROSTA	65.98	
0+504	213.84	214.14	PROSTA	65.98	
0+512	213.88	214.18	PROSTA	65.98	
0+520	213.91	214.21	PROSTA	65.98	
0+528	213.94	214.24	PROSTA	65.98	
0+536	213.98	214.28	PROSTA	65.98	
0+544	214.02	214.32	PROSTA	65.98	
0+552	214.05	214.35	PROSTA	65.98	
0+560	214.08	214.38	PROSTA	65.98	
0+568	214.11	214.41	PROSTA	65.98	
0+576	214.14	214.44	PROSTA	65.98	
0+584	214.18	214.48	PROSTA	65.98	
0+592	214.21	214.51	PROSTA	65.98	
0+600	214.24	214.54	PROSTA	65.98	
0+608	214.28	214.58	PROSTA	65.98	
0+616	214.32	214.62	PROSTA	65.98	
0+624	214.35	214.65	PROSTA	65.98	
0+632	214.38	214.68	PROSTA	65.98	
0+640	214.41	214.71	PROSTA	65.98	
0+648	214.44	214.74	PROSTA	65.98	
0+656	214.48	214.78	PROSTA	65.98	
0+664	214.51	214.81	PROSTA	65.98	
0+672	214.54	214.84	PROSTA	65.98	
0+680	214.58	214.88	PROSTA	65.98	
0+688	214.61	214.91	PROSTA	65.98	
0+696	214.64	214.94	PROSTA	65.98	
0+704	214.68	214.98	PROSTA	65.98	
0+712	214.72	215.02	PROSTA	65.98	
0+720	214.75	215.05	PROSTA	65.98	
0+728	214.78	215.08	PROSTA	65.98	
0+736	214.81	215.11	PROSTA	65.98	
0+744	214.84	215.14	PROSTA	65.98	
0+752	214.88	215.18	PROSTA	65.98	
0+760	214.91	215.21	PROSTA	65.98	
0+768	214.94	215.24	PROSTA	65.98	
0+776	214.98	215.28	PROSTA	65.98	
0+784	215.02	215.32	PROSTA	65.98	
0+792	215.05	215.35	PROSTA	65.98	
0+800	215.08	215.38	PROSTA	65.98	
0+808	215.11	215.41	PROSTA	65.98	
0+816	215.14	215.44	PROSTA	65.98	
0+824	215.18	215.48	PROSTA	65.98	
0+832	215.21	215.51	PROSTA	65.98	
0+840	215.24	215.54	PROSTA	65.98	
0+848	215.28	215.58	PROSTA	65.98	
0+856	215.32	215.62	PROSTA	65.98	
0+864	215.35	215.65	PROSTA	65.98	
0+872	215.38	215.68	PROSTA	65.98	
0+880	215.41	215.71	PROSTA	65.98	
0+888	215.44	215.74	PROSTA	65.98	
0+896	215.48	215.78	PROSTA	65.98	
0+904	215.51	215.81	PROSTA	65.98	
0+912	215.54	215.84	PROSTA	65.98	
0+920	215.58	215.88	PROSTA	65.98	
0+928	215.61	215.91	PROSTA	65.98	
0+936	215.64	215.94	PROSTA	65.98	
0+944	215.68	215.98	PROSTA	65.98	
0+952	215.72	216.02	PROSTA	65.98	
0+960	215.75	216.05	PROSTA	65.98	
0+968	215.78	216.08	PROSTA	65.98	
0+976	215.81	216.11	PROSTA	65.98	
0+984	215.84	216.14	PROSTA	65.98	
0+992	215.88	216.18	PROSTA	65.98	
0+1000	215.91	216.21	PROSTA	65.98	

Biuro Usług Technicznych Stanisław Kamiński
25-390 Kielce ul. Dymińska 53

Projektant: mgr inż. Zenon Kubicki
Stadium: Projekt budowlano-techniczny

Przedsiębiorca: Projekt budowlano-techniczny
Inwestor: GMINA WIERZBICA
UL. KOSCIUSZKI 73, 26-680 WIERZBICA

Pracownik: mgr inż. Stanisław Kamiński
KL 79/91

Skala: 1:1000/100

Przebudowa Drogi Gminnej
W M. Rzeczków DZ. NR 17

nr rysa: 1.3
sierpień 2015 r.

NIWELETA PROJEKTOWANA

0+492

0+400

0+300

0+200